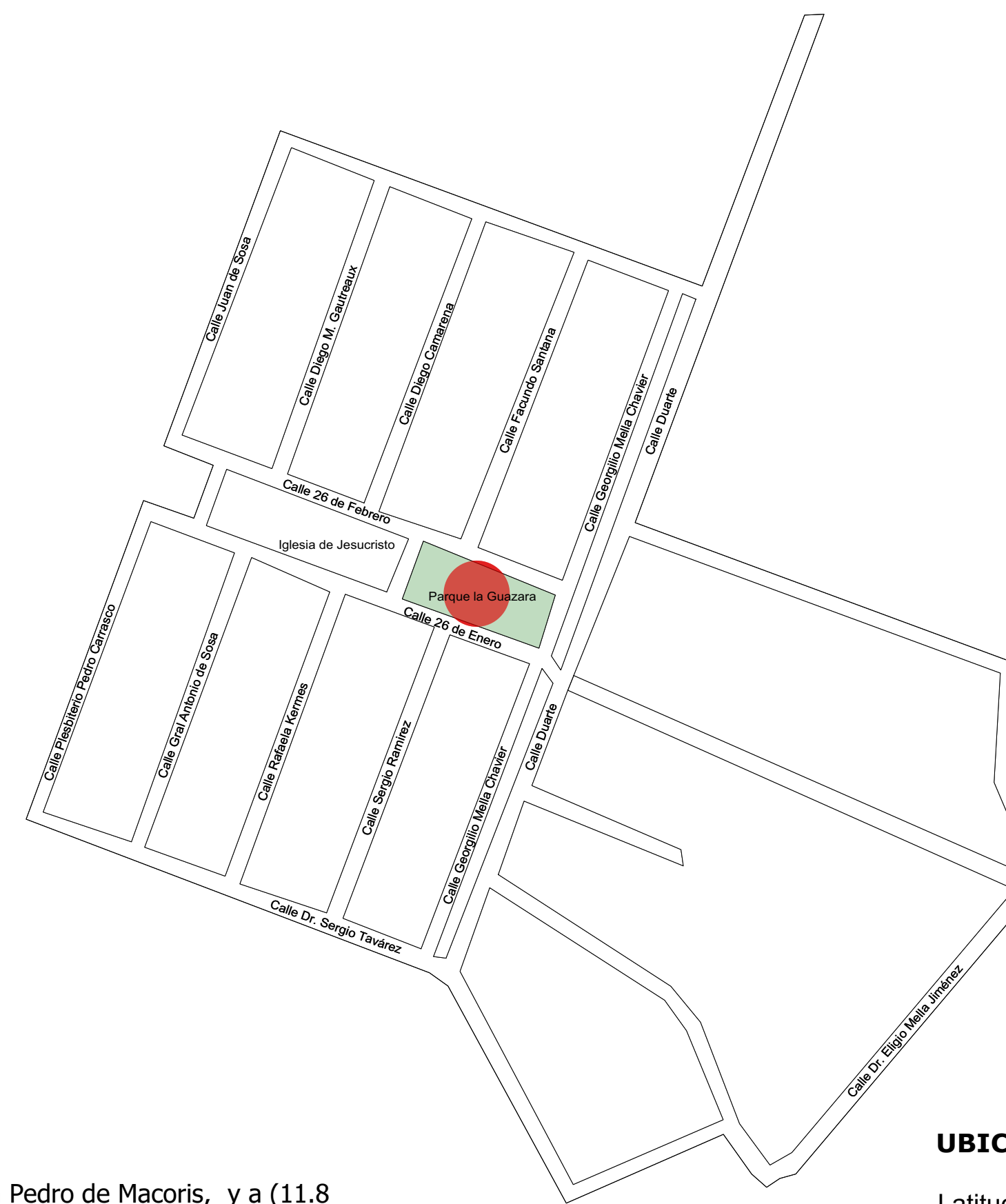


LOCALIZACION

Carretera Mella, San Pedro de Macoris, Republica Dominicana, a (27 Km) del municipio San Pedro de Macoris, y a (11.8 Km) del Distrito Municipal Gautier.

San José de los Llanos, mejor conocido como Los Llanos, es uno de los municipios de la provincia San Pedro de Macoris en la región Este de la República Dominicana.

Población: 38.989 (2012)
Superficie: 436,5 km²



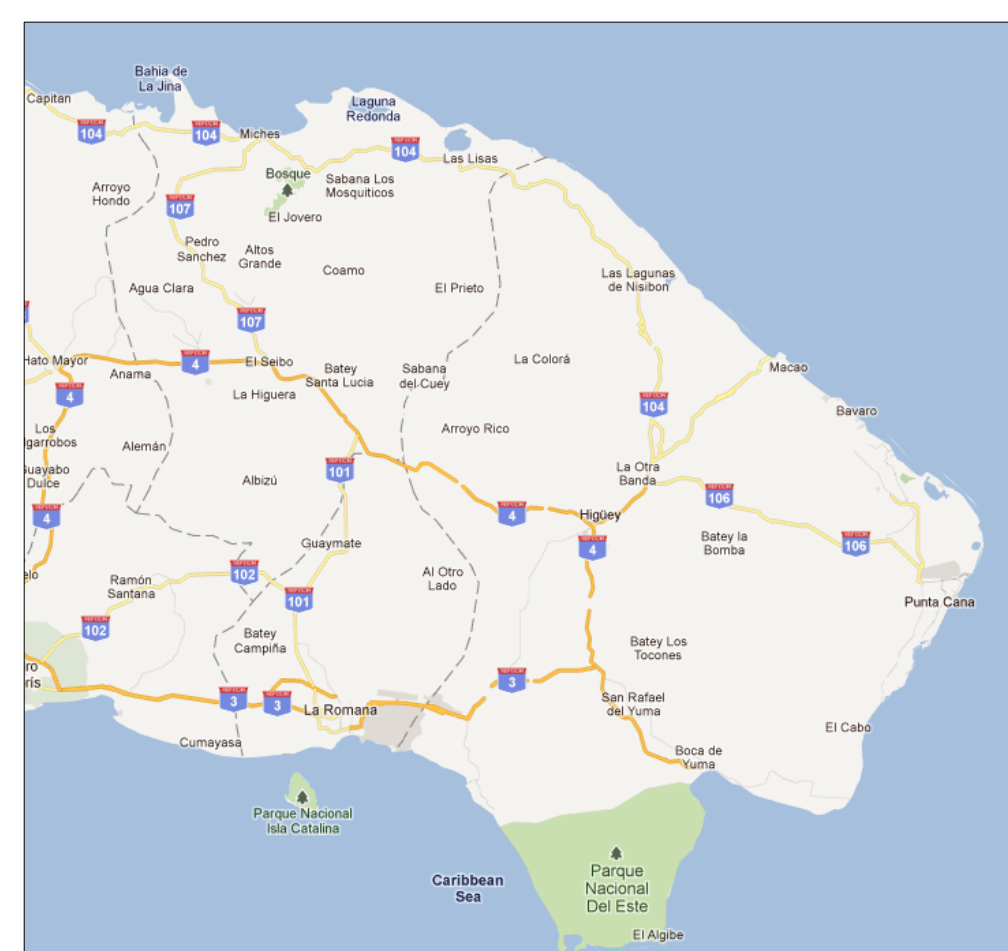
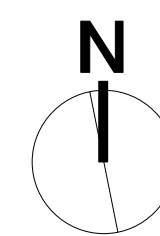
UBICACION

Latitud: 18°37'37"N
Longitud: 69°29'27"O

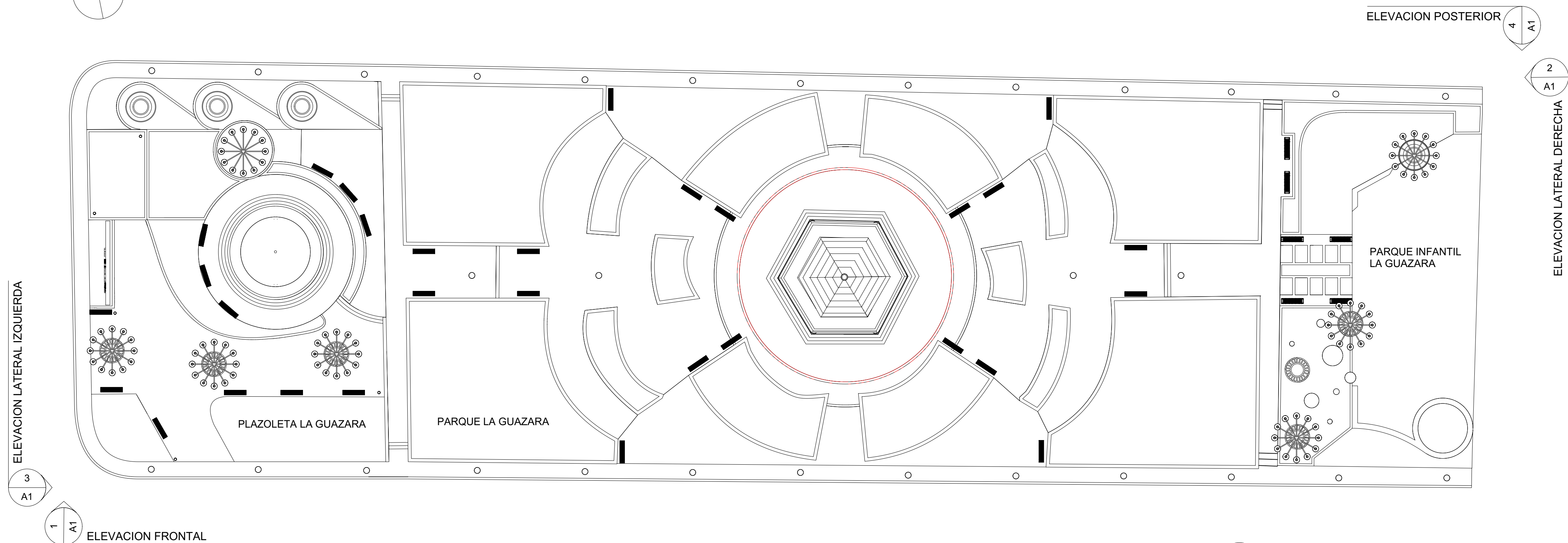
PARQUE MUNICIPAL LA GUAZARA




**MUNICIPIO
SAN JOSE DE LOS LLANOS**



REPUBLICA DOMINICANA, REGION ESTE



1 PLANTA DE CONJUNTO
Scale: 1:250

HOJA: A1 7	TITULO: UBICACION Y LOCALIZACION		ELECTRICOS: CODIA #:	PROYECTO: PARQUE LA GUAZARA MUNICIPIO SAN JOSE DE LOS LLANOS		 DPU DIRECCION DE PLANEAMIENTO URBANO
	ARCHIVO: 001	ESCALA: ESPECIFICADA	SANITARIOS: CODIA #:	DIBUJO ARQUITECTONICO: ARQ. GEORGE RICHARDSON CODIA #: 34129	PROPIETARIO:	
DIBUJO: PMP	FECHA: OCTUBRE 2017	ESTRUCTURALES: CODIA #:				